

LEGENDA:

- Objekt – mraveniště u sídlíště
- Hranice zájmového území
- Stávající objekty

LEGENDA BOURACÍCH PRACÍ:


- Sejmутí ornice tl. 200mm (381,2m2)
- Bourání asfaltového chodníku s betonovým podkladem (37,4+41,7 m²)
- Odstranění stávajícího pískoviště
- Bourání stávajícího zdiva pískoviště a lavice




Hlavní vstup na hřiště



LEGENDA STÁVAJÍCÍCH SÍTÍ:

- Kanalizační stoka – Ostravské vodárny a kanalizace, a.s.
- Vodovodní potrubí pitné vody – Ostravské vodárny a kanalizace, a.s.
- Sdělovací vedení – Telefónica Czech Republic, a.s.
- Plynové potrubí nízkotlaké – Innogy Česká republika a.s., člen koncernu RWE
- Plynové potrubí středotlaké – Innogy Česká republika a.s., člen koncernu RWE
- Vedení pro anténní rozvod – UPC Česká republika, a.s.
- Sekundární rozvod tepla – Dalkia ČR, a.s. (podzemní linie)
- Sekundární rozvod tepla – Dalkia ČR, a.s. (nadzemní linie)
- Venkovní silové vedení NN ČEZ, a.s. (podzemní)
- Venkovní silové vedení VN ČEZ, a.s. (podzemní)
- Silové vedení veřejného osvětlení Ostravské komunikace, a.s.
- Vedení PODA
- Vedení PODA – výhled



VYPRACOVAL:	Ing. Jiří Krasnovský	 Kotojedská 2588, 767 01 Kroměříž	
ZODP. PROJEKTANT:	Ing. Petr Kostka		
INVESTOR:	SMO, Ostrava–Jih, Horní 791/3, 700 30 Ostrava–Hrabůvka	  OSTRAVA-JIH	
MÍSTO STAVBY:	Město Ostrava, č. 793/249, k. ú. Výškovice u Ostravy		
ČÁST PD:	C. Situační výkresy	FORMÁT:	2xA4
NÁZEV AKCE:	Projekt z participativního rozpočtu 2016 Mraveniště u sídliště	DATUM:	02/2018
		STUPEŇ PD:	DUR+DPS
NÁZEV VÝKRESU:	Situační výkres širších vztahů	MĚŘÍTKO:	ČÍSLO VÝKRESU:
		1:1000	C.1